

# คู่มือการใช้งานระบบจัดเก็บข้อมูลพื้นฐาน

---

ศูนย์บริการและถ่ายทอดเทคโนโลยีการเกษตรประจำตำบล  
กรมส่งเสริมการเกษตร กระทรวงเกษตรและสหกรณ์

Version 1.0  
Office of Computer Services, Kasetsart University, April  
2006.

The logo for the Office of Computer Services (OCS) at Kasetsart University. It features the letters 'OCS' in a bold, blue, sans-serif font. Below the letters, the text 'Office of Computer Services' is written in a smaller, lighter blue font. To the right of the 'OCS' text, there is a small 'KU' logo. The entire logo is set against a background of a blue globe with a grid of latitude and longitude lines, and a horizontal blue bar with a gradient effect behind it.

**OCS**  
Office of Computer Services

## สารบัญ

	หน้า
บทที่ 1 เกี่ยวกับระบบ	2
บทที่ 2 การใช้งานระบบโดยทั่วไป	2
2.1 การเข้าสู่ระบบงาน	2
2.2 หน้าแรกของระบบงาน	3
2.3 การล็อกอินเข้าสู่ระบบงาน	5
บทที่ 3 การบันทึกข้อมูล	7
3.1 ระบบจัดเก็บข้อมูลพื้นฐาน	7
บทที่ 4 ข้อมูลระบบ	24
4.1 ระบบจัดเก็บข้อมูลพื้นฐาน	24

## 1. เกี่ยวกับระบบ

ระบบจัดเก็บและนำเสนอข้อมูล เป็นระบบที่จัดทำขึ้นเพื่อจัดเก็บข้อมูลศูนย์บริการและถ่ายทอดเทคโนโลยีการเกษตรประจำตำบล ให้เป็นฐานข้อมูลที่สามารถใช้งานร่วมกันได้ทั้งหน่วยงานส่วนกลางและส่วนภูมิภาค ตลอดจนเพื่อการบริหารจัดการได้ เพื่อการนำเสนอข้อมูลสารสนเทศ ทางการเกษตรของศูนย์บริการและถ่ายทอดเทคโนโลยีการเกษตรประจำตำบล ในรูปแบบต่างๆ เพื่อใช้ประโยชน์ในการเผยแพร่ วางแผนและตัดสินใจ สำหรับผู้บริหาร และระบบจัดเก็บและนำเสนอข้อมูลยังสามารถใช้เพื่อติดตาม ประเมินผล ตลอดจนวางแผนการดำเนินงานของศูนย์บริการและถ่ายทอดเทคโนโลยีการเกษตรประจำตำบลได้อย่างรวดเร็วและมีประสิทธิภาพ นอกจากนี้ยังใช้เป็นแหล่งให้บริการและเผยแพร่ผลงานทางวิชาการของข้อมูลศูนย์บริการและถ่ายทอดเทคโนโลยีการเกษตรประจำตำบล ให้แก่เกษตรกรและบุคคลทั่วไป

## 2. การใช้งานระบบโดยทั่วไป

### 2.1 การเข้าสู่ระบบงาน

ระบบจัดเก็บและนำเสนอข้อมูล เป็นระบบที่ทำงานผ่านเว็บ ผู้ใช้งานสามารถเข้าสู่ระบบได้ที่เว็บไซต์ <http://misagtech.doae.go.th> ซึ่งจะแบ่งกลุ่มผู้ใช้งานระบบออกเป็น 3 กลุ่ม ดังนี้

1. กลุ่มเจ้าหน้าที่ศูนย์บริการฯประจำตำบล
2. กลุ่มเจ้าหน้าที่ระดับจังหวัด
3. กลุ่มบุคคลทั่วไป

โดยที่กลุ่มผู้ใช้งานในแต่ละกลุ่มจะมีสิทธิในการเข้าถึงข้อมูลที่แตกต่างกัน โดยกลุ่มผู้ใช้ 2 กลุ่มแรกจะมีชื่อผู้ใช้ (Username) และรหัสผ่าน (Password) เพื่อทำการล็อกอินเข้าใช้ระบบงาน

กลุ่มเจ้าหน้าที่ศูนย์บริการฯประจำตำบล จะสามารถทำการบันทึก/แก้ไขข้อมูลในระบบต่างๆของศูนย์บริการและถ่ายทอดเทคโนโลยีการเกษตรประจำตำบลได้

กลุ่มเจ้าหน้าที่ระดับจังหวัด จะทำหน้าที่ในการตรวจสอบข้อมูล การส่งรายงานของศูนย์บริการและถ่ายทอดเทคโนโลยีการเกษตรประจำตำบล และทำการส่งข้อมูลมายังส่วนกลางต่อไป

กลุ่มบุคคลทั่วไป จะสามารถอ่านข้อมูลและดูรายงานบางรายงานได้ โดยที่จะไม่สามารถทำการแก้ไขข้อมูลใดๆได้

## 2.2 หน้าแรกของระบบงาน

ดังรูปที่ 1 หน้าแรกของระบบแบ่งออกเป็นกลุ่มเมนูย่อย ดังนี้

1. **หมายเลข 1 ระบบสมาชิก** สำหรับเจ้าหน้าที่ศูนย์บริการฯ ทำการล็อกอินเข้าสู่ระบบ
2. **หมายเลข 2 เว็บบอร์ด** ใช้สำหรับการโพสต์ข้อความแสดงความคิดเห็น หรือสอบถามข้อมูลต่างๆ
3. **หมายเลข 3 ข้อมูลระบบ** เป็นข้อมูลของระบบจัดเก็บข้อมูลพื้นฐาน
4. **หมายเลข 4 รายงานผล** เป็นส่วนของรายงานระบบต่างๆ
5. **หมายเลข 5 หออะไรก็เจอ** สามารถค้นหาข้อมูลอื่นๆ โดยจะลิงค์ไปที่เว็บไซต์ของ google
6. **หมายเลข 6 สรุปการส่งรายงาน** จะแสดงจำนวนศูนย์บริการฯของแต่ละตำบลที่ส่งรายงานตามกำหนด ตำบลที่ส่งรายงานล่าช้า และตำบลที่ไม่ส่งรายงาน
7. **หมายเลข 7 ภาพข่าวกิจกรรม** กรมส่งเสริมการเกษตร แสดงภาพข่าวและกิจกรรมของกรมส่งเสริม
8. **หมายเลข 8 ข่าวประชาสัมพันธ์** แสดงหัวข้อข่าวประชาสัมพันธ์ และสามารถคลิกเข้าไปดูรายละเอียดของข่าวได้
9. **หมายเลข 9 เว็บบอร์ด** จะแสดงหัวข้อเว็บอร์ดที่มีการโพสต์เข้ามาทั้งหมด
10. **หมายเลข 10 ระบบและผู้ใช้งาน** จะแสดงสถานะต่างๆ ที่เกี่ยวข้องกับการเข้าใช้ระบบ ดังนี้แสดงสถานะของเซิร์ฟเวอร์ เวลาปัจจุบัน และจำนวนผู้ใช้งานระบบ
11. **หมายเลข 11 ปฏิทิน** แสดงวันที่ของเดือนปัจจุบัน
12. **หมายเลข 12 สมุดเยี่ยม** ใช้ในการส่งข้อความแสดงความคิดเห็น หรือติชมเว็บไซต์

**บ้านรวมใจ** หมวดเกมส์

เรียนลูกผู้ชาย • "ปีง่าม Wi!" เน้นสอนให้ตัวละคร ควบคุมทิศทางจอยมากกว่า • มีสับแลนซ์ฯ ชุดให้บริการเกม ปิดตำนานโลกนิทาน "แฟรี่แลนด์" • จอย 11 ตัวที่โลกต้องจดจำ

**ระบบสมาชิก**

ชื่อ กรุณาใส่ชื่อ...  
รหัสผ่าน \*\*\*\*\*  
[ เข้าสู่ระบบ ] [ สมัครสมาชิก ]

**เว็บบอร์ด**

[ เว็บบอร์ด ]

**ข้อมูลระบบ**

[ ระบบ จัดเก็บข้อมูลพื้นฐาน ]  
[ ระบบ ค้นหาวิทยากร ]

**รายงานผล**

[ ระบบ ศ.02 ]  
[ ระบบ จัดเก็บข้อมูลพื้นฐาน ]  
[ สรุปรายงาน แผน / ผลการถ่ายทอดฯ ]  
[ สรุปรายงาน แผน / ผลการปฏิบัติงาน ของเจ้าหน้าที่ศูนย์ฯ ]  
[ สรุปจำนวนศูนย์ฯ ที่ส่งรายงาน ศ.02 แบ่งตามจังหวัด ]  
[ การเปรียบเทียบข้อมูล ]

**หาอะไรก็เจอ**

SEARCH WWW [ go ]

**ข่าวประชาสัมพันธ์**

oracle คือ อะไรคะ แล้มันใช้ยังไง รายละเอียด ปี 21

**เว็บบอร์ด**

29 มิ.ย. Privacy Member ที่ เจ้าหน้าที่ระบบ 0 0  
27 มิ.ย. ควรอ่านให้มากกว่านี้ ที่ ความเห็นส่วนบุคคล 24 1 ความเห็นส่วนบุคคลเหมือนกัน  
24 มิ.ย. การโอนข้อมูลศ.02 ที่ อ่าเคอปากช่อง 14 0  
21 มิ.ย. โอนข้อมูลจากใหม่ไปเก่าได้หรือไม่ ที่ พนักงานราชการ 14 0  
21 มิ.ย. สรุปจะใช้ระบบใหม่หรือเก่า ที่ พนักงานราชการ 38 4 เจ้าหน้าที่ระบบ

หากพบปัญหาใดๆหรือไม่เข้าใจส่วนไหน รบกวนแจ้งกระซูกานได้ในเว็บบอร์ด

**สรุปการส่งรายงานประจำวัน ที่ 29 เดือน มิ.ย. ปี 2549**

สถานะ	ข้อมูลพื้นฐาน	ระบบ ศ.02	การถ่ายทอดฯ	จ.น.ศูนย์		
		แผน	ผล	แผน	ผล	
✓	3134	20	19	32	7	12
★	-	0	0	0	0	0
✗	3989	7103	7104	7091	7116	7111

✓ = ส่งตามกำหนด, ★ = ส่งล่าช้า, ✗ = ไม่ส่ง

**ระบบและผู้ใช้งาน**

สถานะระบบ : ONLINE  
เวลา 12 : 31 :  
สมาชิก 1 คน  
บุคคลทั่วไป 2 คน  
สภักดีผู้เข้าชม 2990 คน  
เริ่มนับ ณ วันที่ 18 เม.ย 2549  
158,108.4.18

**วันเสาร์ ที่ 29 ก.ค. 2549**

อา.	จ.	อ.	พ.	พฤ.	ศ.	ส.
						1
2	3	4	5	6	7	8
9	10	11	12	13	14	15
16	17	18	19	20	21	22
23	24	25	26	27	28	29
30	31					

**สมุดเยี่ยม...**

คุณเอกก็ได้แต่งงานเ็นดี โหะ  
😊 คุณ คนนอก ]

ชื่อ [ ]  
ข้อความ [ ]  
[ emotion ] [ ส่ง... ]

รูปที่ 1 หน้าแรกของระบบ

## 2.3 การล็อกอินเข้าสู่ระบบงาน

### 1. กลุ่มเจ้าหน้าที่ศูนย์ ระดับตำบล

เมื่อเจ้าหน้าที่ศูนย์ทำการล็อกอินเข้าสู่ระบบด้วยชื่อผู้ใช้และรหัสผ่าน จะแสดงหน้าจอเมนู โดยแบ่งเมนูออกเป็น 4 ส่วนดังรูปที่ 2

1. หมายเลข 1 บันทึกข้อมูล ประกอบด้วย 6 เมนูหลักดังนี้
  - 1.1 แบบรายงานข้อมูลแผนการถ่ายทอดเทคโนโลยีการเกษตรประจำตำบล
  - 1.2 แบบรายงานข้อมูลผลการถ่ายทอดเทคโนโลยีการเกษตรประจำตำบล
  - 1.3 แบบรายงานข้อมูลแผนการปฏิบัติงานของเจ้าหน้าที่ศูนย์ฯ
  - 1.4 แบบรายงานข้อมูลผลการปฏิบัติงานเจ้าหน้าที่ศูนย์ฯ
  - 1.5 ระบบ ศ.02
  - 1.6 ระบบจัดเก็บข้อมูลพื้นฐาน
2. หมายเลข 2 รายงานผล ประกอบด้วย 4 เมนูหลักดังนี้
  - 2.1 ระบบจัดเก็บข้อมูลพื้นฐาน
  - 2.2 ระบบ ศ.02
  - 2.3 สรุปรายงานผลการถ่ายทอดเทคโนโลยีการเกษตรประจำตำบล
  - 2.4 สรุปรายงานแผน/ผล การปฏิบัติงานของเจ้าหน้าที่ศูนย์
3. หมายเลข 3 ข้อมูลส่วนตัว ผู้ใช้ระบบสามารถทำการเปลี่ยนรหัสผ่านได้
4. หมายเลข 4 ออกจากระบบ

**ยินดีต้อนรับ 1909amp เข้าสู่ระบบ**

**1 บันทึกข้อมูล**

- (1.) แบบรายงานข้อมูล แผนการถ่ายทอดเทคโนโลยีการเกษตรประจำตำบล
- (2.) แบบรายงานข้อมูล ผลการถ่ายทอดเทคโนโลยีการเกษตรประจำตำบล
- (3.) แบบรายงานข้อมูล แผนการปฏิบัติงานของ เจ้าหน้าที่ศูนย์บริการและถ่ายทอดเทคโนโลยีการเกษตรประจำตำบล
- (4.) แบบรายงานข้อมูล ผลการปฏิบัติงานของ เจ้าหน้าที่ศูนย์บริการถ่ายทอดเทคโนโลยีการเกษตร
- (5.) ระบบ ศ.02
- (6.) ระบบจัดเก็บข้อมูลพื้นฐาน
- (7.) เรียบร้อย

**2 รายงานผล**

- (1.) ระบบจัดเก็บข้อมูลพื้นฐาน
- (2.) ระบบ ศ.02
- (3.) สรุปรายงาน แผน/ผลการถ่ายทอดเทคโนโลยีการเกษตรประจำตำบล
- (4.) สรุปรายงาน แผน/ผล การปฏิบัติงานของเจ้าหน้าที่ศูนย์ฯ
- (5.) สรุปรายงาน การเปรียบเทียบข้อมูล
- (6.) ข้อมูลวิทยากร

**3 ข้อมูลส่วนตัว**

- เปลี่ยนรหัสผ่าน **ยังไม่เปิดใช้**

**4 ออกจากระบบ**

- ออกจากระบบ

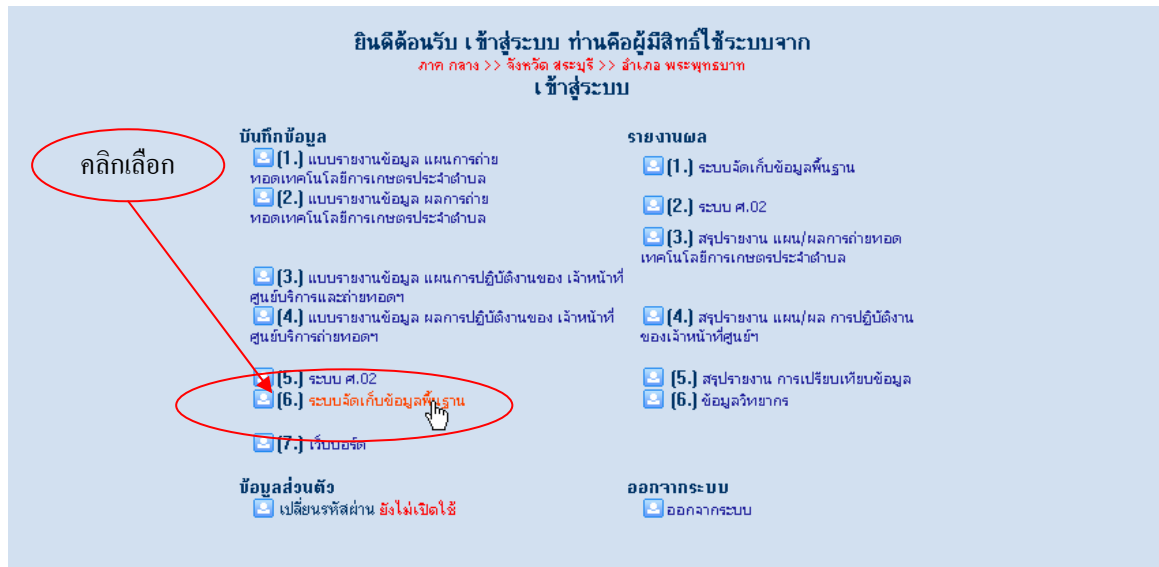
ขอบคุณทุกท่านที่ร่วมเข้ามาทดสอบระบบ  
ติดต่อผู้ดูแลระบบ [misagtech.doae.go.th@google.com](mailto:misagtech.doae.go.th@google.com)

รูปที่ 2 แสดงหน้าจอหลักของระบบ ของเจ้าหน้าที่ศูนย์ฯ

### 3. การบันทึกข้อมูล

#### 3.1 ระบบจัดเก็บข้อมูลพื้นฐาน

คลิกเลือกเมนูที่ [6] ดังรูป 3 จะปรากฏหน้าต่างเลือกตำบลดังรูปที่ 4



รูปที่ 3 แสดงหน้าจอหลักของระบบ



รูปที่ 4 หน้าจอแสดงการเลือกตำบล

หลังจากเลือกตำบลแล้ว จะปรากฏหน้าจอให้ทำการบันทึกข้อมูลพื้นฐาน โดยมีแบ่งเมนูตามหมวดหมู่ 6 เมนู ดังรูปที่ 5

1. หมายเลข 1 เปลี่ยนพื้นที่คลิกที่เมนูนี้เพื่อเลือกตำบลอื่น
2. หมายเลข 2 ข้อมูลทั่วไป ใช้สำหรับการบันทึกข้อมูลทั่วไปของศูนย์บริการ
3. หมายเลข 3 ข้อมูลพื้นฐานด้านการเกษตร สำหรับบันทึกข้อมูลพื้นฐานด้านการเกษตร
4. หมายเลข 4 การพัฒนาทางด้านการเกษตร สำหรับบันทึกการพัฒนาทางด้านการเกษตร
5. หมายเลข 5 แผนการพัฒนาการเกษตร สำหรับบันทึกแผนการพัฒนาการเกษตร
6. หมายเลข 6 กองทุนและบริการ สำหรับบันทึกกองทุนและบริการ

ระบบจัดเก็บและนำเสนอข้อมูล ศูนย์บริการและถ่ายทอดเทคโนโลยีการเกษตรประจำตำบล

หน้าหลัก ออกจากระบบ

ระบบจัดเก็บข้อมูลพื้นฐาน

เปลี่ยนพื้นที่ ข้อมูลทั่วไป ข้อมูลพื้นฐานด้านการเกษตร การพัฒนาทางด้านการเกษตร แผนการพัฒนาการเกษตร กองทุนและบริการ

ตำบล พระพุทธบาท อำเภอ พระพุทธบาท จังหวัด สระบุรี ภาค กลาง  
ข้อมูลประจำปี 2549

1. จำนวนหมู่บ้าน <b>0 หมู่บ้าน</b> บันทึกและแก้ไข
2. จำนวนประชากรทั้งหมด - คน ชาย - คน หญิง - คน  บันทึกและแก้ไข
3. จำนวนครุเรือทั้งหมด - ครุเรือ จำนวนครุเรือเกษตรกร - ครุเรือ
4. ข้อมูลศูนย์
เจ้าหน้าที่ส่งเสริมการเกษตรผู้รับผิดชอบศูนย์ ชื่อ - - ตำแหน่ง - ระดับ - หมายเลขโทรศัพท์ - หมายเลขโทรศัพทมือถือ -
เจ้าหน้าที่ผู้รับผิดชอบศูนย์ระดับจังหวัด ชื่อ - - ตำแหน่ง - ระดับ - หมายเลขโทรศัพท์ - หมายเลขโทรศัพทมือถือ -
ประเภทศูนย์ -

รูปที่ 5 แสดงหน้าจอข้อมูลพื้นฐาน

การบันทึกข้อมูลในหมวด **ข้อมูลทั่วไป** ให้บันทึกข้อมูลของจำนวนหมู่บ้านก่อน โดยคลิกที่ปุ่ม **บันทึกและแก้ไข** รูปที่ 6 จะได้น้ำจอดังรูปที่ 7

1. จำนวนหมู่บ้าน **0 หมู่บ้าน** **บันทึกและแก้ไข**

2. จำนวนประชากรทั้งหมด - คน ชาย - คน หญิง - คน บันทึกและแก้ไข

รูปที่ 6 แสดงหน้าจอบันทึกและแก้ไขข้อมูล



[1. หมู่บ้าน ] 2. ครั้วเรือนเกษตรกร

หมู่ที่	ชื่อหมู่บ้าน

แก้ไข

เพิ่มข้อมูล คลิกเพิ่มข้อมูล

หมู่ที่  ชื่อ หมู่บ้าน  บันทึก

รูปที่ 7 แสดงหน้าจอเพิ่มข้อมูลหมู่บ้าน

ให้ใส่ หมู่ที่ และชื่อหมู่บ้าน แล้วคลิก บันทึก จนครบ แล้วคลิกที่ปุ่ม ครั้วเรือนเกษตรกร เพื่อทำการบันทึกและแก้ไขข้อมูล คลิกแล้วจะได้น้ำจ้องดังรูปที่ 8

[1. หมู่บ้าน ] 2. ครั้วเรือนเกษตรกร

หมู่ที่	ชื่อหมู่บ้าน
<input type="radio"/> 1	ชื่อหมู่บ้าน1 [ลบ]
<input type="radio"/> 2	ชื่อหมู่บ้าน2 [ลบ]
<input checked="" type="radio"/> 3	ชื่อหมู่บ้าน3 [ลบ]

แก้ไข

เพิ่มข้อมูล

หมู่ที่  ชื่อ หมู่บ้าน  บันทึก

รูปที่ 8 แสดงหน้าจอหลังเพิ่มข้อมูลหมู่บ้าน

[1. หมู่บ้าน ] 2. ครั้วเรือนเกษตรกร คลิกเพื่อไปยังหัวข้อถัดไป

หมู่ที่	ชื่อหมู่บ้าน

แก้ไข

เพิ่มข้อมูล

หมู่ที่  ชื่อ หมู่บ้าน  บันทึก

รูปที่ 9 แสดงหน้าจอเลือกข้อมูลหัวข้อถัดไป

ให้ใส่ข้อมูลของจำนวนประชากรชาย และหญิง ใส่จำนวนครั้วเรือนทั้งหมด และจำนวนครั้วเรือนเกษตรกร เมื่อเสร็จแล้วให้คลิกที่ปุ่ม บันทึก แล้วคลิกที่หน้าถัดไป จะได้น้ำจ้องของการบันทึกข้อมูลศูนย์ดังรูปที่ 10

1. หมู่บ้าน [ 2. จำนวนประชากร และ 3. จำนวนครัวเรือนเกษตรกร ] 4. ข้อมูลศูนย์

หมู่ที่	ชื่อหมู่บ้าน	จำนวนประชากร (คน)			จำนวนครัวเรือน (ครัวเรือน)		
		รวม	ชาย	หญิง	ครัวเรือนทั้งหมด	ครัวเรือนเกษตรกร	ร้อยละ
1	ชื่อหมู่บ้าน1	16,196	7,938	8,258	1,863	521	27.97
2	ชื่อหมู่บ้าน2	17,420	8,266	9,154	1,917	546	28.48
3	ชื่อหมู่บ้าน3	10,233	5,259	4,974	1,245	594	47.71
รวม 3 หมู่		43,849	21,463	22,386	5,025	1,661	33.05

แก้ไข

เพิ่มข้อมูล

ชื่อบ้าน	จำนวนประชากร		จำนวนครัวเรือนทั้งหมด	จำนวนครัวเรือนเกษตรกร
	ชาย	หญิง		
	<input type="text"/>	<input type="text"/>	<input type="text"/>	<input type="text"/>

บันทึก

## รูปที่ 10 หน้าจอแสดงการบันทึกข้อมูลครัวเรือนเกษตรกร

## การบันทึกข้อมูลศูนย์

ในข้อมูลส่วนนี้ให้กรอก ชื่อของเจ้าหน้าที่ส่งเสริมการเกษตรผู้รับผิดชอบศูนย์ และเจ้าหน้าที่ผู้รับผิดชอบศูนย์ระดับจังหวัด ตำแหน่ง และระดับ จะมีปุ่ม Dropdown list ไว้สำหรับเลือกข้อมูล โดยเจ้าหน้าที่ส่งเสริมการเกษตรผู้รับผิดชอบศูนย์นี้จะมีด้วยกัน 2 คน จากนั้นให้คลิกประเภทศูนย์ ที่มาศูนย์ ซึ่งมีปุ่ม Dropdown list ไว้ให้เลือก และให้ใส่ปีที่จัดตั้งศูนย์ แล้วให้เลือกสถานที่ตั้ง แต่ถ้าไม่มีสถานที่ตั้งอยู่ใน Dropdown list ให้กรอกข้อมูลในช่องอื่น ๆ และให้ใส่ที่อยู่ที่สามารถติดต่อได้ เมื่อกรอกข้อมูลเสร็จแล้วให้คลิก บันทึก

แต่ถ้ามีข้อมูลของศูนย์ในปีที่ผ่านมาเก็บบันทึกไว้ ก็จะมีการตรวจเช็คข้อมูลดังรูปที่ 11 ถ้าผู้บันทึกข้อมูลต้องการที่จะเก็บข้อมูลของปีที่ผ่านมาให้คลิกที่ปุ่ม ต้องการ แต่ถ้าไม่ต้องการคลิกที่ปุ่ม ไม่ต้องการ

ข้อมูลจำนวนครอบครัวเกษตรกร ปี 2547

ต้องการ

ไม่ต้องการ

รูปที่ 11 หน้าจอแสดงข้อมูลปีที่ผ่านมา

## เจ้าหน้าที่ส่งเสริมการเกษตรผู้รับผิดชอบศูนย์

ชื่อ นาย  สกุล   
 ตำแหน่ง  ระดับ   
 หมายเลขโทรศัพท์  หมายเลขโทรศัพท์มือถือ

## เจ้าหน้าที่ผู้รับผิดชอบศูนย์ระดับจังหวัด

ชื่อ นาง  สกุล   
 ตำแหน่ง  ระดับ   
 หมายเลขโทรศัพท์  หมายเลขโทรศัพท์มือถือ   
 ประเภทศูนย์  ที่มาของศูนย์  ปีที่จัดตั้ง พ.ศ.   
 สถานที่ตั้ง    
 ที่อยู่ที่สามารถติดต่อได้ เลขที่  หมู่ที่   
 รหัสไปรษณีย์   
 โทร   
 แฟกซ์   
 e-mail

บันทึก

ยกเลิก

## รูปที่ 12 หน้าจอแสดงการบันทึกข้อมูลศูนย์

ผู้บันทึกข้อมูลสามารถที่จะบันทึกข้อมูลได้เลย ถ้าข้อมูลที่มีอยู่นั้นไม่มีการเปลี่ยนแปลง แต่ถ้ามีการเปลี่ยนแปลงในบางส่วนก็สามารถที่จะแก้ไขข้อมูลให้เป็นจริงได้ แล้วคลิก บันทึก ถ้าต้องการที่จะบันทึกข้อมูลในหัวข้อถัดไปให้คลิกที่ คณะกรรมการบริหารศูนย์ ได้หน้าจอในการบันทึกข้อมูลดังรูปที่ 12

หน้าจอนี้จะเก็บข้อมูลที่เกี่ยวข้องกับคณะกรรมการบริหารศูนย์ ให้ใส่ ชื่อ-สกุล ตำแหน่ง และ ที่อยู่ แล้วคลิกที่บันทึกข้อมูล โดยข้อมูลทั้งหมดจะถูกเก็บบันทึกไว้ และถ้าในปีถัดไปต้องการที่จะบันทึกข้อมูล ก็จะมีข้อมูลที่บันทึกไว้แสดงขึ้นมาเพื่อทำการตรวจเช็ค ดังรูปที่ 13

ผู้บันทึกข้อมูลต้องการที่จะเก็บข้อมูลของปีที่ผ่านมาให้คลิกที่ปุ่ม ต้องการ จะได้หน้าจอ ดังรูปที่ 14 แต่ถ้าคลิกที่ปุ่ม ไม่ต้องการ จะปรากฏหน้าจอ ดังรูปที่ 12

หน้าจอ	บทกอลข้อมูล	รายงานผล	ข้อมูลส่วนตัว	ออกจากระบบ
ระบบจัดเก็บข้อมูลพื้นฐาน >>	ข้อมูลทั่วไป	ข้อมูลพื้นฐานทางด้านการเกษตร	ภาพพัฒนาทางด้านเกษตร	แผนพัฒนาการเกษตร กองทุนและบริกา

4. ข้อมูลศูนย์ [ 5. คณะกรรมการบริหารศูนย์ ] 6. กลุ่มอาชีพเกษตรกร

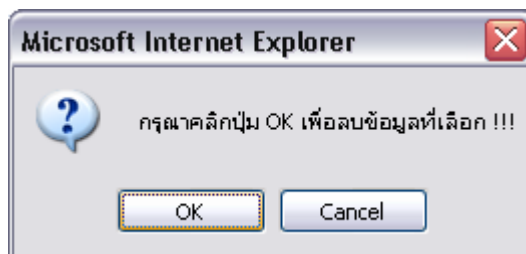
ลำดับที่	ชื่อ - นามสกุล	ที่อยู่	ตำแหน่ง	ตัวแทนจาก	หมายเลขโทรศัพท์	หมายเลขโทรศัทพ์มือถือ
<input type="radio"/> 1	นาย สິงรณั ภิรมย์รัตน์	เลขที่ 0 หมู่ที่ 1	ประธาน	-	0	0
<input type="radio"/> 2	นาย ตะจร ภูิเชิด	เลขที่ 0 หมู่ที่ 1	กรรมการ	ชุมชน	0	0
<input type="radio"/> 3	นาย เจริญ โพธิ์พุดิ	เลขที่ 0 หมู่ที่ 1	กรรมการ	ชุมชน	0	0
<input type="radio"/> 4	นาย พยงค์ จำปาแก้ว	เลขที่ 0 หมู่ที่ 1	กรรมการ	ชุมชน	0	0
<input type="radio"/> 5	นาย ตริทเตนทร์ ประโยพิบุรย์	เลขที่ 0 หมู่ที่ 1	กรรมการ	ชุมชน	0	0
<input type="radio"/> 6	นาย ปรีชา พานทอง	เลขที่ 0 หมู่ที่ 1	กรรมการ	ชุมชน	0	0
<input type="radio"/> 7	นาย ชาญ มาลา	เลขที่ 0 หมู่ที่ 1	กรรมการ	-	0	0
<input type="radio"/> 8	นาง เจริญ คุณแรงงษ์	เลขที่ 0 หมู่ที่ 1	กรรมการ	ชุมชน	0	0
<input type="radio"/> 9	นาง วรณา พานทอง	เลขที่ 0 หมู่ที่ 1	กรรมการ	ชุมชน	0	0
<input type="radio"/> 10	นาย สุรพล โบรมบุตร	เลขที่ 0 หมู่ที่ 1	กรรมการ	-	0	0
<input type="radio"/> 11	นาย จำนงค์ น้อยจิन्ह	เลขที่ 0 หมู่ที่ 1	กรรมการ	-	0	0
<input type="radio"/> 12	นาย วันเพ็ญ อามเทศ	เลขที่ 0 หมู่ที่ 1	กรรมการ	-	0	0
<input type="radio"/> 13	นาย แสง จินทรขามมณี	เลขที่ 0 หมู่ที่ 1	กรรมการ	ชุมชน	0	0
<input type="radio"/> 14	นาย สมพร แปลงจ้อง	เลขที่ 0 หมู่ที่ 1	กรรมการ	ชุมชน	0	0
<input type="radio"/> 15	นาย ว่าที่ร้อยเอกรวมสิน เต นรหายุ	ตำบลธารเกษม อำเภอพระ พุทธบาท	กรรมการและ เลขานุการ	สำนักงานเกษตรอำเภอพระ พุทธบาท	036266741	092430252

แก้ไข

ลบ

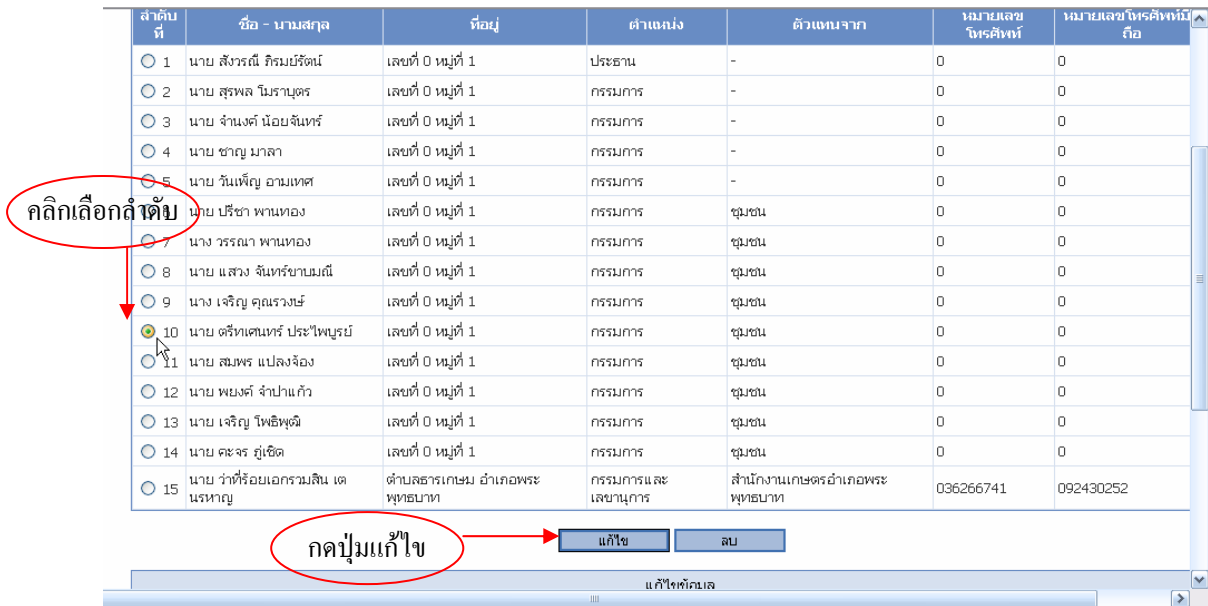
รูปที่ 13 หน้าจอแสดงการบันทึกข้อมูลคณะกรรมการศูนย์

ข้อมูลนี้ก็สามารถที่จะเพิ่มและแก้ไขข้อมูลได้ หากต้องการลบข้อมูล ให้คลิกเลือกข้อมูลที่ต้องการลบที่ช่องลำดับที่ แล้วคลิกที่ปุ่ม **ลบ** ก็จะมีหน้าต่างยืนยันในการลบข้อมูลถ้าต้องการลบข้อมูลนั้นจริงให้คลิกที่ปุ่ม **OK** แต่ถ้าต้องการยกเลิกการลบข้อมูลให้คลิกที่ปุ่ม **Cancel** ดังรูปที่ 14



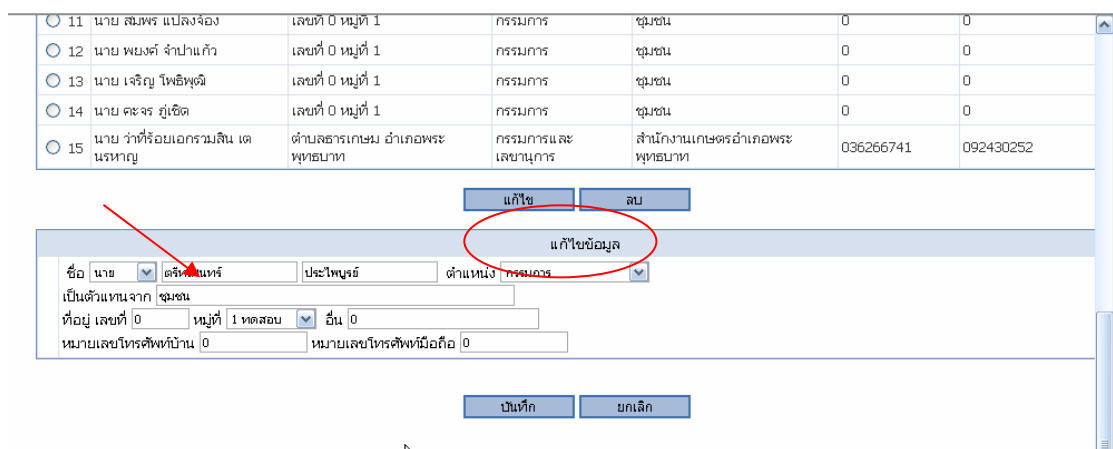
รูปที่ 14 หน้าจอแสดงการยืนยันลบข้อมูล

และถ้าหากต้องการแก้ไขข้อมูลให้ คลิกเลือกที่ลำดับที่ คลิกที่ปุ่ม **แก้ไข** ข้อมูลที่เลือกไว้ก็จะปรากฏให้สามารถแก้ไขข้อมูลได้ดังรูปที่ 15



รูปที่ 15 หน้าจอแสดงการแก้ไขข้อมูลคณะกรรมการ

เมื่อแก้ไขข้อมูลเรียบร้อยแล้วให้คลิกที่ปุ่ม **บันทึก** และให้คลิกที่ **กลุ่มอาชีพเกษตรกร** ดังรูปที่ 16 เพื่อจะบันทึกข้อมูลในข้อถัดไป จะได้หน้าจอดังรูปที่ 17



รูปที่ 16 หน้าจอแสดงส่วนของการแก้ไขข้อมูล



รูปที่ 17 หน้าจอแสดงการเลือกหัวข้อก่อนหน้าหรือถัดไป

ในการบันทึกข้อมูลกลุ่มอาชีพให้เลือกชื่อกลุ่มซึ่งมีปุ่ม Dropdown list ไว้ให้เลือก แต่ถ้าไม่มีชื่อกลุ่มในปุ่ม Dropdown list สามารถกรอกชื่อกลุ่มที่ช่อง **ชื่อกลุ่มใหม่** ได้เลย แล้วคลิกเลือกประเภทของกลุ่มซึ่งจะมีด้วยกัน 2 ประเภทคือ กลุ่มธรรมชาติ และ กลุ่มนิติบุคคล คลิกเลือกถ้าเคย

ของกลุ่มซึ่งจะมีปุ่ม Dropdown list ให้เลือก แล้วให้ใส่จำนวนของกลุ่ม เมื่อกรอกข้อมูลเรียบร้อยแล้วให้คลิกที่ปุ่ม บันทึก จากนั้นให้คลิกที่ จุดสาธิต จะได้หน้าจอ ดังรูปที่ 19

<< 5. คณะกรรมการบริหารศูนย์ | 6. กลุ่มอาชีพเกษตรกร | 7. จุดสาธิต >>

ลำดับที่	ชื่อกลุ่ม	ประเภท	ลักษณะ	จำนวนสมาชิก (คน)
<input type="radio"/> 1	ชื่อกลุ่ม1	กลุ่มธรรมชาติ	กลุ่มกิจกรรม	0
<input type="radio"/> 2	ชื่อกลุ่ม2	กลุ่มธรรมชาติ	กลุ่มกิจกรรม	111
<input type="radio"/> 3	ชื่อกลุ่ม3	กลุ่มธรรมชาติ	กลุ่มส่งเสริมอาชีพ	111
<input type="radio"/> 4	ชื่อกลุ่ม4	กลุ่มนิติบุคคล	กลุ่มเกษตรกร	33
<input type="radio"/> 5	ชื่อกลุ่ม5	กลุ่มนิติบุคคล	กลุ่มสหกรณ์การเกษตร	0
รวม	ประเภทธรรมชาติ 3 กลุ่ม	ประเภทนิติบุคคล 2 กลุ่ม		

เพิ่มข้อมูล

ชื่อกลุ่ม	ประเภท	ลักษณะ	จำนวนสมาชิก (คน)
กรุณาเลือก <input type="text" value="ชื่อกลุ่มใหม่"/>	<input type="radio"/> กลุ่มธรรมชาติ <input type="radio"/> กลุ่มนิติบุคคล	<input type="text"/>	<input type="text"/>

รูปที่ 18 หน้าจอแสดงการบันทึกข้อมูลกลุ่มอาชีพเกษตรกร

บันทึกข้อมูล โดยเลือกสาขาซึ่งจะมีปุ่ม Dropdown list ไว้สำหรับเลือกข้อมูล แล้วใส่ชื่อเจ้าของจุดสาธิต และที่ตั้ง เมื่อกรอกข้อมูลเรียบร้อยแล้วให้คลิกที่ปุ่ม บันทึก แล้วทำการบันทึกข้อมูลในหน้าถัดไปให้คลิกที่ วิทยากรเกษตรกร จะได้หน้าจอ ดังรูปที่ 20

<< 6. กลุ่มอาชีพเกษตร | 7. จุดสาธิต | 8. วิทยากรเกษตรกร >>

ลำดับที่	สาขา	ชื่อเจ้าของจุดสาธิต	ที่ตั้ง	หมายเลขโทรศัพท์	หมายเลขโทรศัพท์มือถือ
<input type="radio"/> 1	พืช	นาย เจ้าของจุดสาธิต1 เจ้าของจุดสาธิต1	1 หมู่ที่ 1	1	1
<input type="radio"/> 2	พืช	นาย เจ้าของจุดสาธิต2 เจ้าของจุดสาธิต2	1 หมู่ที่ 3	1	1
<input type="radio"/> 3	ไร่นาสวนผสม	นาย เจ้าของจุดสาธิต3 เจ้าของจุดสาธิต3	1 หมู่ที่ 2	1	1

เพิ่มข้อมูล

สาขา	ชื่อเจ้าของจุดสาธิต	ที่ตั้ง
พืช	นาย <input type="text"/>	เลขที่ <input type="text"/> หมู่ที่ <input type="text"/>
หมายเลขโทรศัพท์ <input type="text"/>		หมายเลขโทรศัพท์มือถือ <input type="text"/>

รูปที่ 19 หน้าจอแสดงการบันทึกข้อมูลจุดสาธิต

ให้คลิกเลือกประจำจุดสาธิตมีปุ่ม Dropdown list ไว้เลือกข้อมูล ใส่ชื่อ – สกุลของวิทยากร เรื่องที่บรรยายก็จะมีปุ่ม Dropdown list ไว้ให้เลือก แต่ถ้าไม่พบรายการที่ให้เลือกก็สามารถกรอกเรื่องที่บรรยายที่ช่องอื่น ๆ แล้วให้ใส่ที่อยู่ เมื่อกรอกข้อมูลครบให้คลิก บันทึก ทั้งหมดนี้คือการบันทึกข้อมูลในหมวดข้อมูลทั่วไป

ลำดับที่	สาขา	เจ้าของ	ชื่อ - สกุล	ที่อยู่	เรื่องที่ถ่ายทอด	หมายเลขโทรศัพท์	หมายเลขโทรศัพท์มือถือ
<input type="radio"/> 1	พืช	นาย เจ้าของจุดสาธิต 1 a	นาย sa a	1 หมู่ที่ 2	sa	1	1
<input type="radio"/> 2	พืช	นาย เจ้าของจุดสาธิต 2 11	นาย 11 11	11 หมู่ที่ 1	sa	11	11
<input type="radio"/> 3	ไร่นาสวนผสม	นาย เจ้าของจุดสาธิต 3 เจ้าของจุดสาธิต 3	-	-	-	-	-

แก้ไข    ลบ

เพิ่มข้อมูล

ประจำจุดสาธิต	สาขา: เจ้าของ: เจ้าของจุดสาธิต 1 เจ้าของจุดสาธิต 1
ชื่อ - สกุล วิทยากร	นาย
ที่อยู่	เลขที่    หมู่ที่ 1 ซอยหมู่บ้าน 1
หมายเลขโทรศัพท์	
หมายเลขโทรศัพท์มือถือ	
ชื่อเรื่องที่ถ่ายทอด	กรุณาเลือก    ชื่อเรื่องใหม่

บันทึก

รูปที่ 20 หน้าจอแสดงการบันทึกข้อมูลของเกษตรกรวิทยากร

ข้อมูลพื้นฐานทางการเกษตร ให้คลิกที่เมนู [ข้อมูลพื้นฐานด้านการเกษตร](#) จะได้หน้าจอ ดังรูปที่ 21

ระบบจัดเก็บข้อมูลพื้นฐาน >>	เลือกสำเนาอื่น	ข้อมูลพื้นฐาน	ข้อมูลพื้นฐานด้านการเกษตร	การพัฒนาทางด้านการเกษตร	แผนการพัฒนาการเกษตร	กองทุนและบริการ
ตำบล พระพุทธบาท อำเภอ พระพุทธบาท จังหวัด สระบุรี ภาค กลาง หมวด ข้อมูลพื้นฐานทางการเกษตร						
พื้นที่ทั้งหมด 9 ไร่ <a href="#">บันทึกและแก้ไข</a>						
1. พื้นที่แบ่งตามสภาพการใช้งาน						
1.1 พื้นที่ทำการเกษตร 5 ไร่ แบ่งเป็น						
พื้นที่นา 1 ไร่						
พื้นที่ไร่ 1 ไร่						
พื้นที่สวน 1 ไร่						
พื้นที่เลี้ยงสัตว์ 1 ไร่						
พื้นที่ประมงเพาะเลี้ยง 1 ไร่						
1.2 พื้นที่อยู่อาศัย 1 ไร่						
1.3 พื้นที่ป่า 1 ไร่						
1.4 พื้นที่สาธารณะ 1 ไร่						
1.5 พื้นที่อื่น ๆ 1 ไร่						
2. พื้นที่แบ่งตามสภาพการใช้น้ำ						
2.1 พื้นที่ชลประทาน 1 ไร่						
2.2 พื้นที่สูบน้ำด้วยไฟฟ้า 1 ไร่						
2.3 พื้นที่อาศัยน้ำฝน 7 ไร่						

รูปที่ 21 หน้าจอแสดงการบันทึกข้อมูลในหมวดข้อมูลพื้นฐานทางการเกษตร

คลิกที่ปุ่ม [บันทึกและแก้ไข](#) เพื่อทำการบันทึกและแก้ไขข้อมูลได้หน้าจอ ดังรูปที่ 22

หมวด ข้อมูลพื้นฐานทางด้านการเกษตร

- พื้นที่ทั้งหมด 9 ไร่	
<b>1. พื้นที่แบ่งตามสภาพการใช้งาน</b>	
1.1 พื้นที่ทำการเกษตร 5 ไร่ แบ่งเป็น	
- พื้นที่นา	<input type="text" value="1"/> ไร่
- พื้นที่ไร่	<input type="text" value="1"/> ไร่
- พื้นที่สวน	<input type="text" value="1"/> ไร่
- พื้นที่เลี้ยงสัตว์	<input type="text" value="1"/> ไร่
- พื้นที่ประมงเพาะเลี้ยง	<input type="text" value="1"/> ไร่
1.2 พื้นที่อยู่อาศัย	<input type="text" value="1"/> ไร่
1.3 พื้นที่ป่า	<input type="text" value="1"/> ไร่
1.4 พื้นที่สาธารณะ	<input type="text" value="1"/> ไร่
1.5 พื้นที่อื่นๆ	<input type="text" value="1"/> ไร่
<b>2. พื้นที่แบ่งตามสภาพการใช้น้ำ</b>	
2.1 พื้นที่ชลประทาน	<input type="text" value="1"/> ไร่
2.2 พื้นที่สูบน้ำด้วยไฟฟ้า	<input type="text" value="1"/> ไร่
2.3 พื้นที่อาศัยน้ำฝน	<input type="text" value="7"/> ไร่

รูปที่ 22 หน้าจอแสดงการบันทึกข้อมูลพื้นฐานทางการเกษตร

สามารถทำการบันทึกข้อมูลได้เลย โดยจะแบ่งเป็นพื้นที่แบ่งตามสภาพการใช้งาน และพื้นที่ทำการเกษตรแบ่งตามสภาพการใช้น้ำ เมื่อกรอกข้อมูลเรียบร้อยแล้วคลิกที่ปุ่ม **บันทึก** แต่ถ้าในกรณีปีที่ผ่านมาได้มีการบันทึกข้อมูลเก็บไว้ เมื่อคลิกที่ปุ่ม **บันทึกและแก้ไข** จะได้นำจอที่ต่างออกไปดังรูปที่ 23

ข้อมูลพื้นฐานทางด้านการเกษตร ปี 2547

พื้นที่ทั้งหมด 15,107 ไร่	
<b>1. พื้นที่แบ่งตามสภาพการใช้งาน</b>	
1.1 พื้นที่ทำการเกษตร 15,107 ไร่ แบ่งเป็น	
- พื้นที่นา 0 ไร่	
- พื้นที่ไร่ 15,107 ไร่	
- พื้นที่สวน 0 ไร่	
- พื้นที่เลี้ยงสัตว์ 0 ไร่	
- พื้นที่ประมงเพาะเลี้ยง 0 ไร่	
1.2 พื้นที่อยู่อาศัย 0 ไร่	
1.3 พื้นที่ป่า 0 ไร่	
1.4 พื้นที่สาธารณะ 0 ไร่	
1.5 พื้นที่อื่นๆ 0 ไร่	
<b>2. พื้นที่แบ่งตามสภาพการใช้น้ำ</b>	
2.1 พื้นที่ชลประทาน 0 ไร่	
2.2 พื้นที่สูบน้ำด้วยไฟฟ้า 0 ไร่	
2.3 พื้นที่อาศัยน้ำฝน 15,107 ไร่	

รูปที่ 23 หน้าจอแสดงข้อมูลของปีที่ผ่านมา

ถ้าข้อมูลของปีที่ผ่านมาไม่มีการเปลี่ยนแปลงสามารถคลิกที่ปุ่ม **ต้องการ** ได้และจะได้นำจอในการบันทึกข้อมูลให้คลิกที่ **บันทึก** ได้เลย



การพัฒนาทางด้านการเกษตร ให้คลิกที่ปุ่ม [การพัฒนาทางด้านการเกษตร](#) จะได้น้ำจอดังรูปที่ 24

หน้าหลัก	บันทึกข้อมูล	รายงานผล	ข้อมูลส่วนตัว	ออกจากระบบ		
ระบบจัดเก็บข้อมูลพื้นฐาน >>	เลือกตำบลอื่น	ข้อมูลพื้นฐาน	ข้อมูลพื้นฐานด้านการเกษตร	การพัฒนาทางด้านการเกษตร	แผนการพัฒนาการเกษตร	กองทุนและบริการ
ตำบล พระพุทธบาท อำเภอ พระพุทธบาท จังหวัด สระบุรี ภาค กลาง หมวด การพัฒนาทางด้านการเกษตร						
1. อาชีพหลักของเกษตรกร  บันทึก/แก้ไข						
พืช		ร้อยละ 16.67 ของจำนวนครัวเรือนเกษตรกร				
ปศุสัตว์		ร้อยละ 16.67 ของจำนวนครัวเรือนเกษตรกร				
ประมง		ร้อยละ 16.67 ของจำนวนครัวเรือนเกษตรกร				
แปรรูป		ร้อยละ 16.67 ของจำนวนครัวเรือนเกษตรกร				
ไร่นาสวนผสม		ร้อยละ 16.67 ของจำนวนครัวเรือนเกษตรกร				
ดิน		ร้อยละ 16.67 ของจำนวนครัวเรือนเกษตรกร				
2. ผลิตภัณฑ์หลักของตำบลตามนโยบายของรัฐบาล  บันทึก/แก้ไข						
ชื่อผลิตภัณฑ์		ปริมาณการผลิตเฉลี่ยต่อเดือน				
ผลิตภัณฑ์ทดสอบ		150 - ตัน				
ผลิตภัณฑ์ทดสอบ2		2 - กรัม				
3. แหล่งท่องเที่ยวเชิงอนุรักษ์ทางการเกษตร  บันทึก/แก้ไข						
ชื่อแหล่งท่องเที่ยว		สถานที่ตั้ง				
ทดสอบ1		หมู่ที่ 1		บ้าน <b>ชื่อหมู่บ้าน1</b>		
ทดสอบ2		หมู่ที่ 2		บ้าน <b>ชื่อหมู่บ้าน2</b>		
4. เทคโนโลยีพื้นบ้าน และภูมิปัญญาท้องถิ่นในการพัฒนาการเกษตร  บันทึก/แก้ไข						

รูปที่ 24 หน้าจอแสดงการบันทึกข้อมูลในหมวดการพัฒนาทางด้านการเกษตร

ในการบันทึกข้อมูลในหมวดนี้ให้คลิกที่ปุ่ม [บันทึก/แก้ไข](#) ที่อาชีพของเกษตรกรจะได้น้ำจอดังรูปที่ 25

หมวด การพัฒนาทางด้านการเกษตร		
1. อาชีพหลักของเกษตรกร   2. ผลิตภัณฑ์หลัก >>		
กลุ่มที่	กลุ่มอาชีพ	จำนวนครัวเรือนเกษตรกร (ครัวเรือน)
1.	พืช	9
2.	ปศุสัตว์	9
3.	ประมง	9
4.	แปรรูป	9
5.	ไร่นาสวนผสม	9
6.	ภาคเกษตรอื่นๆ	9
รวมภาคเกษตร		54
7.	นอกภาคเกษตร	4,971

\* หมายถึง จำนวนครัวเรือนทั้งหมด 5,025 ครัวเรือน

[บันทึก](#)

รูปที่ 25 หน้าจอแสดงการบันทึกข้อมูลอาชีพของเกษตรกร

ให้ใส่จำนวนครัวเรือนเกษตรกร เมื่อกรอกข้อมูลแล้วคลิก **บันทึก** จากนั้นคลิกที่ **ผลิตภัณฑ์หลัก** เพื่อทำการบันทึกข้อมูลในหน้าถัดไป มีหน้าจอดังรูปที่ 26

หน้าหลัก	บันทึกข้อมูล	รายงานผล	ข้อมูลส่วนตัว	ออกจากระบบ		
ระบบจัดเก็บข้อมูลพื้นฐาน >>	เลือกตำบลอื่น	ข้อมูลพื้นฐาน	ข้อมูลพื้นฐานด้านการเกษตร	การพัฒนาทางด้านการเกษตร	แผนการพัฒนาการเกษตร	กองทุนและบริการ

หมวด การพัฒนาทางด้านการเกษตร

<< 1. อาชีพหลัก | 2. ผลิตภัณฑ์หลักของตำบล | 3. แหล่งท่องเที่ยว >>

ที่	ชื่อผลิตภัณฑ์	ปริมาณการผลิตเฉลี่ย/เดือน	หน่วยการผลิต
<input type="radio"/> 1	ผลิตภัณฑ์ทดสอบ	150	ตัน
<input type="radio"/> 2	ผลิตภัณฑ์ทดสอบ2	2	กรัม

เพิ่มข้อมูล

ชื่อผลิตภัณฑ์	ปริมาณการผลิตเฉลี่ย/เดือน	หน่วยการผลิต	
กรุณาเลือก <input type="button" value="▼"/> ชื่อผลิตภัณฑ์ใหม่ <input type="text"/>	<input type="text"/>	<input type="text"/>	<input type="button" value="บันทึก"/>

รูปที่ 26 หน้าจอแสดงการบันทึกข้อมูลผลิตภัณฑ์หลักของตำบล

ในการกรอกข้อมูลให้คลิกเลือกชื่อผลิตภัณฑ์ที่ปุ่ม Dropdown list แต่ถ้าไม่มีรายชื่อของผลิตภัณฑ์สามารถที่จะกรอกข้อมูลที่ช่องผลิตภัณฑ์ใหม่ได้ และใส่ปริมาณการผลิตเฉลี่ย/เดือน และหน่วยการผลิต เสร็จแล้วคลิก **บันทึก** จากนั้นให้คลิกที่หน้าถัดไปโดยคลิกที่ **แหล่งท่องเที่ยว** จะได้น้ำจอดังรูปที่ 27

หน้าหลัก	บันทึกข้อมูล	รายงานผล	ข้อมูลส่วนตัว	ออกจากระบบ		
ระบบจัดเก็บข้อมูลพื้นฐาน >>	เลือกตำบลอื่น	ข้อมูลพื้นฐาน	ข้อมูลพื้นฐานด้านการเกษตร	การพัฒนาทางด้านการเกษตร	แผนการพัฒนาการเกษตร	กองทุนและบริการ

หมวด การพัฒนาทางด้านการเกษตร

<< 2. ผลิตภัณฑ์หลัก | 3. แหล่งท่องเที่ยวเชิงอนุรักษ์ทางการเกษตร | 4. เทคโนโลยี >>

ลำดับที่	ชื่อแหล่งท่องเที่ยว	สถานที่ตั้ง (หมู่บ้าน)
<input type="radio"/> 1	ทดสอบ1	หมู่ที่ 1 บ้าน ชื่อหมู่บ้าน1
<input type="radio"/> 2	ทดสอบ2	หมู่ที่ 2 บ้าน ชื่อหมู่บ้าน2

เพิ่มข้อมูล

ชื่อแหล่งท่องเที่ยว	ที่ตั้ง(หมู่บ้าน)
กรุณาเลือก <input type="button" value="▼"/> ชื่อแหล่งท่องเที่ยวใหม่ <input type="text"/>	1 ชื่อหมู่บ้าน1 <input type="button" value="▼"/>

รูปที่ 27 หน้าจอแสดงการบันทึกข้อมูลแหล่งท่องเที่ยว

การบันทึกข้อมูลให้คลิกเลือกแหล่งท่องเที่ยวที่ปุ่ม Dropdown list แต่ถ้าไม่พบรายชื่อแหล่งท่องเที่ยวให้กรอกข้อมูลที่ช่องแหล่งท่องเที่ยวใหม่ จากนั้นให้คลิกเลือกที่ตั้งของแหล่งเที่ยวนั้น และคลิก **บันทึก** แล้วจึงบันทึกข้อมูลในหน้าถัดไปโดยคลิกที่ **เทคโนโลยี** จะได้น้ำจอดังรูปที่ 28

หน้าหลัก	บันทึกข้อมูล	รายงานผล	ข้อมูลส่วนตัว	ออกจากระบบ		
ระบบจัดเก็บข้อมูลพื้นฐาน >>	เลือกตำบลอื่น	ข้อมูลพื้นฐาน	ข้อมูลพื้นฐานด้านการเกษตร	การพัฒนาทางด้านการเกษตร	แผนการพัฒนาการเกษตร	กองทุนและงบบริการ

หมวด การพัฒนาทางด้านการเกษตร

<< 3. แหล่งท่องเที่ยว | 4. เทคโนโลยีพื้นบ้าน/ภูมิปัญญาท้องถิ่นในการพัฒนาเกษตร

ที่	ชื่อ - สกุล เจ้าของภูมิปัญญา	ที่อยู่	กลุ่มภูมิปัญญาท้องถิ่น	ชื่อภูมิปัญญาท้องถิ่น	หมายเลขโทรศัพท์	หมายเลขโทรสารมือถือ
<input type="radio"/> 1	นาย สสสสส สสสสสสส	1 หมู่ที่ 1	ภูมิปัญญาด้านพืช - พืชสมุนไพร - ใช้กับมนุษย์ - อาหาร	ชื่อภูมิปัญญาท้องถิ่น1	111	1111
<input type="radio"/> 2	นาย aaa aaa	1 หมู่ที่ 1	ภูมิปัญญาด้านพืช - พืชท้องถิ่น - พืชใช้สอย	ชื่อภูมิปัญญาท้องถิ่น2	111	111

แก้ไข      ลบ

เพิ่มข้อมูล

ชื่อ - นามสกุล เจ้าของภูมิปัญญา	ที่อยู่	กลุ่มภูมิปัญญาท้องถิ่น	ชื่อภูมิปัญญาท้องถิ่น	หมายเลขโทรศัพท์
นาย <input type="text"/> ชื่อ <input type="text"/> นาม <input type="text"/> สกุล <input type="text"/>	เลขที่ <input type="text"/> หมู่ที่ <input type="text"/> 1 ชื่อหมู่บ้าน <input type="text"/>	[กรุณาเลือก] <input type="text"/>	กรุณาเลือก <input type="text"/> ชื่อภูมิปัญญาใหม่ <input type="text"/>	หมายเลข <input type="text"/> หมายเลขมือถือ <input type="text"/>

บันทึก

รูปที่ 28 หน้าจอแสดงการบันทึกข้อมูลเทคโนโลยีพื้นบ้าน

การกรอกข้อมูลจะคล้ายกับหน้าที่ผ่านมาคือ ให้เลือกชื่อเทคโนโลยี กรอกชื่อ -นามสกุล เกษตรกร และที่อยู่ แล้วคลิกเลือกข้อมูลของกลุ่มปัญญาท้องถิ่น และชื่อภูมิปัญญาท้องถิ่น แล้วคลิก บันทึก โดยทั้งหมดนี้จะเป็นการกรอกข้อมูลในหมวด การพัฒนาทางด้านการเกษตร

แผนการพัฒนาการเกษตร ให้คลิกที่ปุ่ม [แผนการพัฒนาการเกษตร](#) จะปรากฏหน้าจอ ดังรูปที่ 29

หน้าหลัก	บันทึกข้อมูล	รายงานผล	ข้อมูลส่วนตัว	ออกจากระบบ		
ระบบจัดเก็บข้อมูลพื้นฐาน >>	เลือกตำบลอื่น	ข้อมูลพื้นฐาน	ข้อมูลพื้นฐานด้านการเกษตร	การพัฒนาทางด้านการเกษตร	แผนการพัฒนาการเกษตร	กองทุนและงบบริการ

ตำบล ชุนโขยง อำเภอ พระพุทธบาท จังหวัด สระบุรี ภาค กลาง  
หมวด แผนพัฒนาการเกษตร

แผนพัฒนาการเกษตรประจำตำบล ปี พศ. 2548

หน่วยงานที่ร่วมดำเนินการ บันทึก/แก้ไข

- ชื่อหน่วยงาน3
- ชื่อหน่วยงาน1
- ชื่อหน่วยงาน2

โครงการตามแผนพัฒนาการเกษตรประจำตำบล บันทึก/แก้ไข และ  
การสนับสนุนจากหน่วยงาน บันทึก/แก้ไข

แผน	โครงการ	ระยะเวลาดำเนินการ		งบประมาณที่ขอการสนับสนุน	การสนับสนุน		
		ปีเริ่มต้น	ปีสิ้นสุด		แหล่งสนับสนุน	งบประมาณ	ด้านอื่นๆ(นอกเหนืองบประมาณ)
- แผนถ่ายทอด	โครงการตามแผนพัฒนาการเกษตรประจำตำบล 1	1	1	1 แหล่งสนับสนุน 2	50	ปลากะบอง	
- แผนพัฒนาทรัพยากร	โครงการตามแผนพัฒนาการเกษตรประจำตำบล 3	2549	2550	30,000 แหล่งสนับสนุน 1	1	1	

การนำข้อมูลในแผนพัฒนาการเกษตรระดับตำบลไปใช้ประโยชน์ บันทึก/แก้ไข

- การรายงาน
- การประเมินผล

รูปที่ 29 หน้าจอแสดงการบันทึกข้อมูลในหมวดแผนพัฒนาการเกษตร

ในหมวด แผนพัฒนาการเกษตร ข้อมูลที่ต้องกรอกจะเกี่ยวข้องกับแผนพัฒนาการเกษตรประจำปีนั้น ๆ โดยคลิกที่ [บันทึก/แก้ไข](#) ที่หน่วยงานที่ร่วมดำเนินการ จะได้หน้าจอในการบันทึกข้อมูลดังรูปที่ 30

ที่	ชื่อหน่วยงาน
<input type="radio"/> 1	ชื่อหน่วยงาน3
<input type="radio"/> 2	ชื่อหน่วยงาน1
<input type="radio"/> 3	ชื่อหน่วยงาน2

รูปที่ 30 หน้าจอแสดงการบันทึกข้อมูลหน่วยงานที่ร่วมโครงการ

ให้คลิกเลือกหน่วยงานที่ร่วมโครงการ แต่ถ้าไม่มีรายชื่อของหน่วยงานให้กรอกข้อมูลที่ช่องชื่อหน่วยงานใหม่ แล้วคลิก [บันทึก](#) และบันทึกข้อมูลในหน้าถัดไป ให้คลิกที่ [โครงการตามแผนพัฒนา](#) ได้หน้าจอดังรูปที่ 31

ประเภทโครงการ	โครงการ	ระยะเวลาดำเนินการ		งบประมาณที่ขอการสนับสนุน(บาท)
		ปีเริ่มต้น	ปีสิ้นสุด	
แผนถ่ายทอด	<input type="radio"/> โครงการตามแผนพัฒนาการเกษตรประจำปีระดับ 1	1	1	1
แผนถ่ายทอด	<input type="radio"/> โครงการตามแผนพัฒนาการเกษตรประจำปีระดับ 2	2	2	2
แผนพัฒนาทรัพยากร	<input type="radio"/> โครงการตามแผนพัฒนาการเกษตรประจำปีระดับ 3	2549	2550	30,000

รูปที่ 31 หน้าจอแสดงการบันทึกข้อมูลโครงการตามแผนพัฒนา

คลิกเลือกแผน กรอกชื่อโครงการ และระยะเวลาดำเนินการให้ในปีที่เริ่มต้น และปีที่สิ้นสุด ใส่งบประมาณที่ขอการสนับสนุน คลิก บันทึก แล้วให้บันทึกข้อมูลในหน้าถัดไป ให้คลิกที่ การสนับสนุนโครงการ ถ้ายังไม่มีกรบันทึกข้อมูล จะให้ไปบันทึกโครงการก่อนในหน้าจอรูปที่ 30 จึงจะบันทึกข้อมูลของการสนับสนุนโครงการได้ มีหน้าจอดังรูปที่ 31

โครงการ	การสนับสนุน		
	แหล่งสนับสนุน	งบประมาณ (บาท)	ค่าอื่นๆ (นอกเหนือจากงบประมาณ)
- โครงการตามแผนพัฒนาการเกษตร ประจำปี 1	<input type="radio"/> แหล่งสนับสนุน 2	50	ปลากระป๋อง
- โครงการตามแผนพัฒนาการเกษตร ประจำปี 3	<input type="radio"/> แหล่งสนับสนุน 1	1	1

แก้ไข    ลบ

เพิ่มข้อมูล

โครงการ	การสนับสนุน		
	แหล่งสนับสนุน	งบประมาณ (บาท)	ค่าอื่นๆ (นอกเหนือจากงบประมาณ)
กรุณาเลือก	กรุณาเลือก		
	แหล่งสนับสนุนใหม่		

บันทึก

รูปที่ 32 หน้าจอแสดงการบันทึกข้อมูลการสนับสนุนโครงการ

ให้คลิกเลือกโครงการและแหล่งสนับสนุน ถ้าแหล่งสนับสนุนใน Dropdown list ไม่มีให้กรอกชื่อแหล่งสนับสนุนที่ช่องแหล่งสนับสนุนใหม่ และใส่งบประมาณเป็นจำนวนเงินที่ขงงบประมาณ แต่ถ้าแหล่งสนับสนุนนั้นไม่ได้สนับสนุนเป็นจำนวนเงิน ให้กรอกงบประมาณที่สนับสนุนที่ช่องด้านอื่น แล้วคลิก บันทึก จากนั้นให้บันทึกข้อมูลในหน้าถัดไปโดยคลิกที่ การใช้งานข้อมูล ได้ หน้าจอดังรูปที่ 33

หมวด แผนพัฒนาการเกษตร

<< 3. การสนับสนุนโครงการ | 4. การนำข้อมูลในแผนพัฒนาการเกษตรระดับตำบลไปใช้ประโยชน์

- 1  การรายงาน
- 2  การพยากรณ์
- 3  วิเคราะห์เพื่อวางแผน
- 4  การติดตามนิเทศ
- 5  การประเมินผล

บันทึก

รูปที่ 33 หน้าจอแสดงการบันทึกข้อมูลการใช้งาน

ให้คลิกเลือกการนำข้อมูลไปใช้ประโยชน์ เมื่อเลือกแล้วให้คลิก **บันทึก** ต่อไปก็จะเป็นการบันทึกข้อมูลในหมวดของ **กองทุนและบริการ** ให้คลิกปุ่ม **กองทุนและบริการ** ปรากฏหน้าจอดังรูปที่ 34

ตำบล ชุนโขยง อำเภอ พระพุทธบาท จังหวัด สระบุรี ภาค กลาง  
หมวด กองทุนและบริการ

1. กองทุน <b>บันทึก/แก้ไข</b>
2. อุปกรณ์และเครื่องมือบริการด้านการเกษตรประจำศูนย์ <b>บันทึก/แก้ไข</b>
3. โครงสร้างพื้นฐานการบริการของตำบล <b>บันทึก/แก้ไข</b>
4. การใช้หอกระจายเสียง <b>เฉลี่ยจำนวน 566 ครั้ง/เดือน</b> <b>บันทึก/แก้ไข</b>

รูปที่ 34 หน้าจอแสดงการบันทึกข้อมูลหมวดกองทุนและบริการ

การบันทึกข้อมูลให้คลิกที่ปุ่ม **บันทึก/แก้ไข** ที่กองทุนจะได้หน้าจอดังรูปที่ 35

เมนูที่	ชื่อกองทุน	จำนวนเงินกองทุน (บาท)
1	<input type="radio"/> กองทุนหมู่ที่ 1.1	10
1	<input type="radio"/> กองทุนหมู่ที่ 1.2	10
	รวม	- 20
2	<input type="radio"/> กองทุนหมู่ที่ 2	10
	รวม	- 10
3	<input type="radio"/> กองทุนหมู่ที่ 3	10
	รวม	- 10
		<b>ทั้งหมด 40</b>

เพิ่มข้อมูล

เมนูที่	ชื่อกองทุน	จำนวนเงิน
1 ชื่อหมู่บ้าน 1	กรุณาเลือก <input type="text" value="ชื่อกองทุนใหม่"/>	<input type="text"/>

รูปที่ 35 หน้าจอแสดงการบันทึกกองทุน

การกรอกข้อมูลให้เลือกหมู่ที่ และเลือกชื่อกองทุนซึ่งจะมีปุ่ม Dropdown list ไว้ให้เลือกข้อมูล แต่ถ้าไม่พบชื่อกองทุนในปุ่ม Dropdown list ให้กรอกข้อมูลที่ช่องชื่อกองทุนใหม่ และใส่จำนวนเงินของกองทุนนั้น คลิก **บันทึก** เพื่อเก็บข้อมูล แล้วบันทึกข้อมูลในหน้าถัดไปให้คลิกที่ **อุปกรณ์เครื่องมือประจำศูนย์** จะได้หน้าจอดังรูปที่ 36

หน้าหลัก	บันทึกข้อมูล	รายงานผล	ข้อมูลส่วนตัว	ออกจากระบบ		
ระบบจัดเก็บข้อมูลพื้นฐาน >>	เลือกส่วนอื่น	ข้อมูลพื้นฐาน	ข้อมูลพื้นฐานด้านการเกษตร	การพัฒนาทางด้านการเกษตร	แผนการพัฒนาการเกษตร	กองทุนและบริการ
หมวดกองทุนและบริการ						
<< 1. กองทุน   2. อุปกรณ์และเครื่องมือบริการด้านการเกษตรประจำศูนย์ฯ   3. โครงสร้างพื้นฐานการบริการของตำบล >>						
ที่	ชนิดอุปกรณ์ / เครื่องมือ	จำนวน/หน่วย	จำนวนผู้ได้รับการบริการ(คน)	หน่วยงานที่สนับสนุน		
<input checked="" type="radio"/> 1	ชนิดอุปกรณ์ / เครื่องมือ	10/หน่วย	10,000	หน่วยงานที่สนับสนุน1		
<input type="button" value="แก้ไข"/> <input type="button" value="ลบ"/>						
เพิ่มข้อมูล						
ชนิดอุปกรณ์		จำนวน	หน่วย	จำนวนผู้ได้รับการบริการ	หน่วยงานที่สนับสนุน	
กรุณาเลือก	ชนิดใหม่	<input type="text"/>	<input type="text"/>	<input type="text"/>	กรุณาเลือก	หน่วยงานใหม่
<input type="button" value="บันทึก"/>						

รูปที่ 36 หน้าจอแสดงการบันทึกข้อมูลอุปกรณ์เครื่องประจำศูนย์

ให้เลือกข้อมูลของชนิดอุปกรณ์ จำนวนอุปกรณ์ที่ได้รับการสนับสนุน และหน่วยของอุปกรณ์ จำนวนผู้ได้รับการบริการ ให้คลิกเลือกหน่วยงานที่สนับสนุนอุปกรณ์ แล้วคลิก **บันทึก** เพื่อเก็บข้อมูล จากนั้นก็ทำการบันทึกข้อมูลในหน้าถัดไปโดยคลิกที่ **โครงสร้างพื้นฐานการบริการของตำบล** จะได้นหน้าจอดังรูปที่ 37

หน้าหลัก	บันทึกข้อมูล	รายงานผล	ข้อมูลส่วนตัว	ออกจากระบบ		
ระบบจัดเก็บข้อมูลพื้นฐาน >>	เลือกส่วนอื่น	ข้อมูลพื้นฐาน	ข้อมูลพื้นฐานด้านการเกษตร	การพัฒนาทางด้านการเกษตร	แผนการพัฒนาการเกษตร	กองทุนและบริการ
หมวด กองทุนและบริการ						
<< 2. อุปกรณ์เครื่องมือประจำศูนย์ฯ   3. โครงสร้างพื้นฐานการบริการของตำบล   4. การใช้บริการหอกระจายเสียง >>						
ลำดับที่	ชื่อย่อของโครงสร้างพื้นฐาน	ขนาด	จำนวน (แห่ง)	จำนวนผู้ได้รับการบริการ(คน)		
<input checked="" type="radio"/> 1	ชนิดของโครงสร้างพื้นฐาน	100	3	30		
<input type="button" value="แก้ไข"/> <input type="button" value="ลบ"/>						
เพิ่มข้อมูล						
ชื่อย่อของโครงสร้างพื้นฐาน		ขนาด	จำนวน (แห่ง)	จำนวนผู้ได้รับการบริการ		
กรุณาเลือก	ชนิดใหม่	<input type="text"/>	<input type="text"/>	<input type="text"/>		
<input type="button" value="บันทึก"/>						

รูปที่ 37 หน้าจอแสดงการบันทึกข้อมูลโครงสร้างพื้นฐานการบริการของตำบล

ในการกรอกข้อมูลให้เลือกหรือข้อมูลชนิดของโครงสร้างพื้นฐาน กรอกขนาดของโครงสร้างพื้นฐานนั้น และจำนวนแห่ง จำนวนผู้ได้รับการบริการ แล้วคลิก **บันทึก** เสร็จแล้วให้บันทึกข้อมูลในหน้าถัดไป โดยคลิกที่ **การใช้หอกระจายเสียงและผู้อำนวยกา** ซึ่งได้นหน้าจอดังรูปที่ 38 ในหน้าจอนี้ให้กรอกจำนวนการใช้บริการหอกระจายข่าวเฉลี่ย/เดือน แล้ว **บันทึก** เมื่อกรอกข้อมูลครบทุกหมวดแล้ว หากต้องการที่จะเปลี่ยนตำบลในการกรอกข้อมูลให้คลิกที่ปุ่ม **เลือกตำบล**

## หมวด กองทุนและบริการ

&lt;&lt; 3. โครงสร้างพื้นฐานการบริการของสถาบัน | 4. การใช้หอกระจายเสียง

การใช้บริการหอกระจายข่าวเฉลี่ย  ครั้งต่อเดือน

บันทึก

รูปที่ 38 หน้าจอแสดงการบันทึกข้อมูลการใช้หอกระจายเสียงและผู้อำนวยการ

## 4. ข้อมูลระบบ

## 4.1 ระบบจัดเก็บข้อมูลพื้นฐาน

การเรียกดูข้อมูลระบบ โดยไม่ต้องทำการล็อกอินเข้าสู่ระบบ

คลิกเลือกเมนูด้านซ้ายมือดังรูป 39 จะปรากฏหน้าเลือกตำบลดังรูปที่ 40

คลิกเลือก

ระบบจัดเก็บและนำเสนอข้อมูล  
ศูนย์บริการและถ่ายทอดเทคโนโลยีการเกษตรประจำตำบล

ข่าวประจำวัน หมวดข่าวทั่วไป

ยอดขาย D5 ในหมู่บ้านทะเล 10 ล้าน สร้างสถิติเครื่องเกษชาขแรงเร็วสุด

ระบบสมาชิก

ชื่อ กรุณาใส่ชื่อ...  
รหัสผ่าน \*\*\*\*\*  
เข้าสู่ระบบ สมัครสมาชิก

ระบบและผู้ใช้งาน

สถานะระบบ : ONLINE  
เวลา 04 : 16 :  
สมาชิก 2 คน  
บุคคลทั่วไป 1 คน  
สถิติผู้เข้าชม 3316 คน  
เริ่มนับ ณ วันที่ 18 เม.ย 2549  
158.108.4.18

สรุปผลการส่งข้อมูลของจังหวัด ประจำวันที่ 2 เดือน ส.ค. ปี 2549

สถานะ	ข้อมูลพื้นฐาน	ระบบ ศ.02	การถ่ายทอดฯ		จนท.ศูนย์	
			แผน	ผล	แผน	ผล
✓	1	2	1	1	2	2
★	-	0	0	0	0	0
✗	7122	7121	7122	7122	7121	7121

✓:= ส่งตามกำหนด, ★:= ส่งล่าช้า, ✗:= ไม่ส่ง

ตรวจสอบการส่งรายงานของศูนย์ คลิกที่นี่

ภาพกิจกรรม ที่น่าสนใจ

ปฏิทินจรรยาจรลงตรงธรม 60 ปีในหลวง -- ฉายละเอียด

NO IMAGE

วันศุกร์ ที่ 1 ก.ย. 2549

อา.	จ.	อ.	พ.	พฤ.	ศ.	ส.
					1	2
3	4	5	6	7	8	9
10	11	12	13	14	15	16
17	18	19	20	21	22	23
24	25	26	27	28	29	30

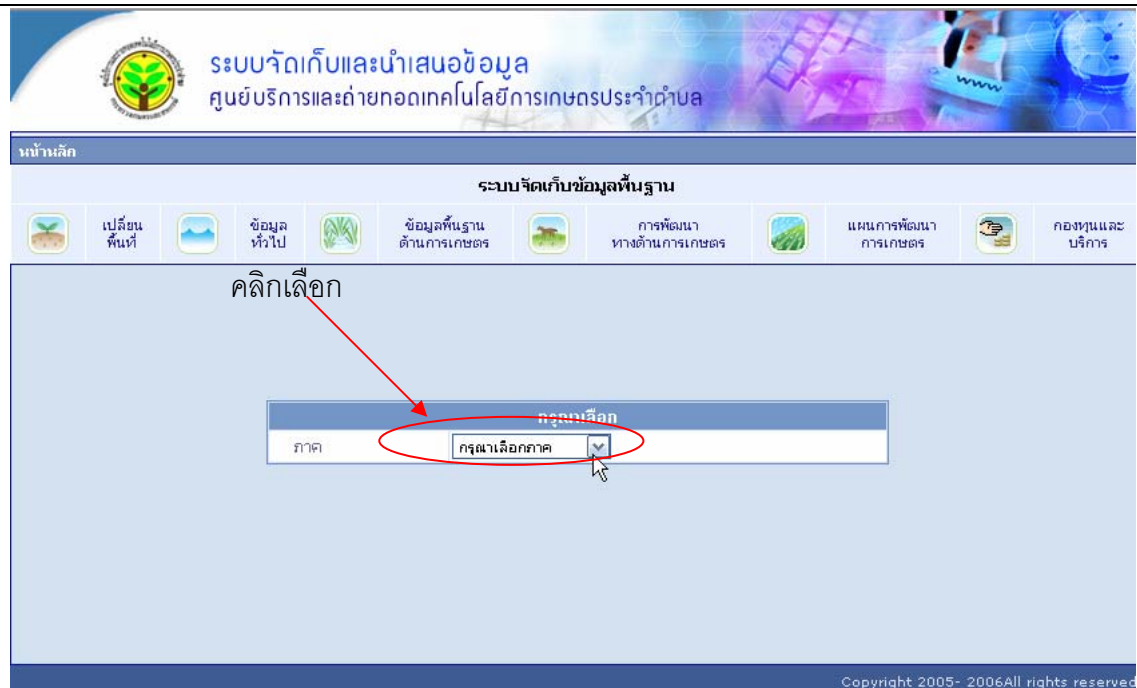
รายงานผล

- ระบบ ศ.02
- ระบบ จัดเก็บข้อมูลพื้นฐาน
- สรุปรายงาน แผน / ผล การถ่ายทอดฯ
- สรุปรายงาน แผน / ผล

สมุดเยี่ยม..

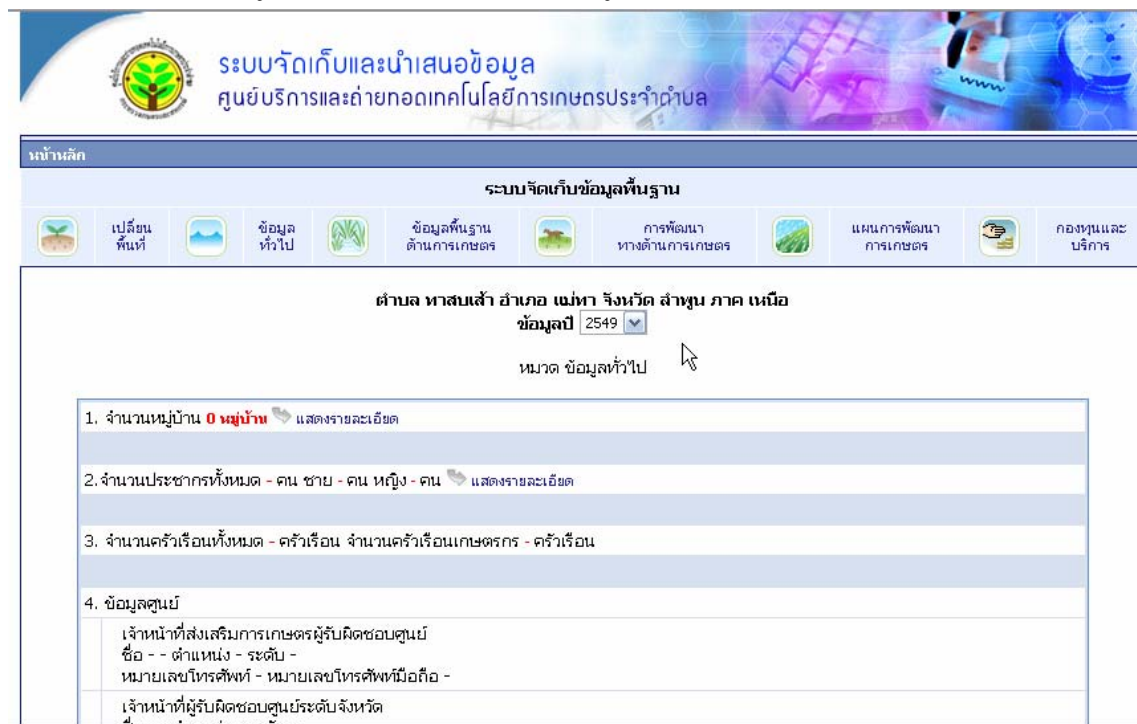
รูปที่ 39 หน้าจอแสดงการเลือกเมนูจากข้อมูลระบบ โดยไม่ต้องทำการล็อกอิน





รูปที่ 40 หน้าจอแสดงการเลือกเมนูจากข้อมูลระบบ โดยไม่ต้องทำการล็อกอิน

หลังจากเลือกพื้นที่ ที่ต้องการดูข้อมูลแล้วจะปรากฏหน้าจอข้อมูลทั่วไปของตำบลที่เลือก ดังรูปที่ 41 และสามารถคลิกดูรายละเอียดแต่ละหัวข้อได้ ดังรูปที่ 42



รูปที่ 41 หน้าจอแสดงข้อมูลทั่วไปของศูนย์

1. จำนวนหมู่บ้าน 0 หมู่บ้าน แสดงรายละเอียด

รูปที่ 42 หน้าจอแสดงเมนู หากต้องการคลิกดูรายละเอียด